



ΕΦΗΜΕΡΙΔΑ ΤΗΣ ΚΥΒΕΡΝΗΣΕΩΣ ΤΗΣ ΕΛΛΗΝΙΚΗΣ ΔΗΜΟΚΡΑΤΙΑΣ

12 Νοεμβρίου 2024

ΤΕΥΧΟΣ ΤΕΤΑΡΤΟ

Αρ. Φύλλου 783

ΑΠΟΦΑΣΕΙΣ

Αριθμ. ΥΠΕΝ/ΔΧΩΡΣ/115558/2133

Χαρακτηρισμός και οριοθέτηση θαλάσσιας περιοχής και του αντίστοιχου πυθμένα στην περιοχή «Λεμονόπετρες» νοτίως του ακρωτηρίου «Κοντογιάννης», στο νησιωτικό σύμπλεγμα Φούρνων, του Δήμου Φούρνων Κορσεών, Περιφερειακής Ενότητας Ικαρίας της Περιφέρειας Βορείου Αιγαίου, ως Καταδυτικού Πάρκου, παραχώρηση δικαιώματος χρήσης έναντι ετήσιας αποζημίωσης, καθορισμός όρων και προϋποθέσεων λειτουργίας, επιτρεπόμενων δραστηριοτήτων και απαγορεύσεων - εξαιρέσεων, σύμφωνα με τις διατάξεις του ν. 3409/2005 (Α' 273).

**ΟΙ ΥΠΟΥΡΓΟΙ
ΕΘΝΙΚΗΣ ΟΙΚΟΝΟΜΙΑΣ ΚΑΙ ΟΙΚΟΝΟΜΙΚΩΝ -
ΠΕΡΙΒΑΛΛΟΝΤΟΣ ΚΑΙ ΕΝΕΡΓΕΙΑΣ**

Έχοντας υπόψη:

- Τον ν. 3409/2005 «Καταδύσεις αναψυχής και άλλες διατάξεις» (Α' 273) και ειδικότερα το άρθρο 13 αυτού.
- Τον ν. 4014/2011 «Περιβαλλοντική αδειοδότηση έργων και δραστηριοτήτων, ρύθμιση αυθαιρέτων σε συνάρτηση με τη δημιουργία περιβαλλοντικού ισοζυγίου και άλλες διατάξεις αρμοδιότητας Υπουργείου Περιβάλλοντος» (Α' 209).
- Τον ν. 4622/2019 «Επιτελικό Κράτος: οργάνωση, λειτουργία και διαφάνεια της Κυβέρνησης, των κυβερνητικών οργάνων και της κεντρικής δημόσιας διοίκησης» (Α' 133) και το γεγονός ότι η παρούσα απόφαση δεν εμπίπτει στο πεδίο εφαρμογής του άρθρου 109 του ν. 4622/2019, καθότι ως πράξη με μικτό χαρακτήρα, διαθέτει στοιχεία εν μέρει ατομικά και εν μέρει κανονιστικά, ο διαχωρισμός των οποίων δεν είναι δυνατός (σχετ. η υπ' αρ. 59/7-2-2020 (ΑΔΑ: Ω5Α146ΜΓΨ7-Δ1Ε) εγκύκλιος του Υπουργού Επικρατείας «Οδηγίες Εφαρμογής του άρθρου 109 του ν. 4622/2019 (Α' 133) σχετικά με την αρμοδιότητα Προϊσταμένων Γενικών Διευθύνσεων των Υπουργείων για την τελική υπογραφή ατομικών διοικητικών πράξεων»].

4. Τον ν. 4688/2020 «Ειδικές μορφές τουρισμού, διατάξεις για την τουριστική ανάπτυξη και άλλες διατάξεις» (Α' 101) και ειδικότερα το άρθρο 13 αυτού.

5. Το π.δ. 132/2017 «Οργανισμός Υπουργείου Περιβάλλοντος και Ενέργειας (Υ.Π.ΕΝ.)» (Α' 160).

6. Το π.δ. 142/2017 «Οργανισμός Υπουργείου Οικονομικών» (Α' 181).

7. Το π.δ. 77/2023 «Σύσταση Υπουργείου και μετονομασία Υπουργείων - Σύσταση, κατάργηση και μετονομασία Γενικών και Ειδικών Γραμματειών - Μεταφορά αρμοδιοτήτων, υπηρεσιακών μονάδων, θέσεων προσωπικού και εποπτευόμενων φορέων» (Α' 130).

8. Το π.δ. 82/2023 «Μετονομασία Υπουργείου - Σύσταση και μετονομασία Γενικών Γραμματειών - Μεταφορά αρμοδιοτήτων, υπηρεσιακών μονάδων και θέσεων προσωπικού - Τροποποίηση και συμπλήρωση του π.δ. 77/2023 (Α' 130) - Μεταβατικές διατάξεις» (Α' 139).

9. Το π.δ. 79/2023 «Διορισμός Υπουργών, Αναπληρωτών Υπουργών και Υφυπουργών» (Α' 131).

10. Την υπ' αρ. 74103/5569/08.07.2023 κοινή απόφαση του Πρωθυπουργού και του Υπουργού Περιβάλλοντος και Ενέργειας «Ανάθεση αρμοδιοτήτων στον Υφυπουργό Περιβάλλοντος και Ενέργειας, Νικόλαο Ταγαρά» (Β' 4408).

11. Την υπ' αρ. 6877/4872/12.06.2008 (Α' 128) απόφαση της Επιτροπής Συντονισμού της Κυβερνητικής Πολιτικής στον Τομέα του Χωροταξικού Σχεδιασμού και της Αειφόρου Ανάπτυξης.

12. Την υπό στοιχεία ΥΠΕΝ/ΔΧΩΡΣ/28990/358/16.04.2019 «Έγκριση αναθεώρησης του Περιφερειακού Χωροταξικού Πλαισίου της Περιφέρειας Βορείου Αιγαίου και Περιβαλλοντική Έγκριση αυτού» (Δ' 181).

13. Την υπ' αρ. 2040/04.11.2022 αίτηση-εξουσιοδότηση του Δήμου Φούρνων Κορσεών, περί κατάθεσης φακέλου στοιχείων για τον χαρακτηρισμό και την οριοθέτηση θαλάσσιας περιοχής (με τον αντίστοιχο πυθμένα) στη θέση «Λεμονόπετρες» ως Καταδυτικού Πάρκου (Α.Π. ΥΠΕΝ/ΔΧΩΡΣ/123463/1842/24.11.2022).

14. Το υπ' αρ. 637371/03.02.2023 έγγραφο του Υπουργείου Πολιτισμού και Αθλητισμού, Εφορεία Εναλίων Αρχαιοτήτων, Τμήμα Εναλίων Αρχαιολογικών Χώρων, Μνημείων και Έρευνών, «Χαρακτηρισμός θαλάσσιας

περιοχής (με τον αντίστοιχο πυθμένα) ως καταδυτικό πάρκο στα διοικητικά όρια της Δημοτικής Ενότητας Φούρνων-Κορσεών με φορέα τον Δήμο Φούρνων».

15. Το υπ' αρ. 25316/08.08.2023 Τυποποιημένο Έντυπο Αξιολόγησης/Γνωμοδότησης ΕΟΑ Έργων Δραστηριοτήτων Κατηγορίας Β του Ο.ΦΥ.ΠΕ.Κ.Α. (Α.Π. ΥΠΕΝ/ΔΧΩΡΣ/101215/2101/03.10.2023).

16. Την υπ' αρ. 130887/08.09.2023 (ΑΔΑ:Ψ00Μ7ΛΩ-6ΧΣ) απόφαση του Αντιπεριφερειάρχη Ηλεκτρονικής Διακυβέρνησης, Χωρικού Σχεδιασμού, Περιβάλλοντος και Απόδημου Πολιτισμού της Περιφέρειας Βορείου Αιγαίου, για υπαγωγή του έργου: δημιουργίας καταδυτικού πάρκου, στο Δήμο Φούρνων-Κορσεών, Περιφερειακής Ενότητας (Π.Ε.) Ικαρίας, Περιφέρειας Βορείου Αιγαίου, σε Πρότυπες Περιβαλλοντικές Δεσμεύσεις (Π.Π.Δ.) του ν. 4014/2011 (Α' 209).

17. Το υπό στοιχεία ΥΠΕΝ/ΔΧΩΡΣ/108507/2235/20.10.2023 έγγραφο της Διεύθυνσης Χωροταξικού Σχεδιασμού του Υπουργείου Περιβάλλοντος και Ενέργειας «Διαβίβαση φακέλου δικαιολογητικών για το χαρακτηρισμό θαλάσσιας περιοχής (με τον αντίστοιχο πυθμένα) ως καταδυτικό πάρκο, σύμφωνα με τον ν. 3409/2005 (Α' 273), στη περιοχή του ακρωτηρίου "Κοντογιάννης", περιοχή "Λεμονόπετρες", της νήσου Θύμαινας, της Π.Ε. Ικαρίας της Περιφέρειας Βορείου Αιγαίου», προς τους αρμόδιους φορείς για γνωμοδότηση.

18. Το υπό στοιχεία Φ.542/242/205733/Σ.3562/13.12.2023 έγγραφο του Γενικού Επιτελείου Ναυτικού (ΓΕΝ) «Τεχνικά Έργα Λιμένων (Υ/Θ Καταδυτικό Πάρκο στην Περιοχή Ακρωτηρίου Κοντογιάννης Θέση Λεμονόπετρες Νήσου Θύμαινας Ικαρίας Νομ. Σάμου Υπ. 200/23)» (Α.Π. ΥΠΕΝ/ΔΧΩΡΣ/132234/2620/14.12.2023), και σημείωση ότι δεν υφίστανται αντενδείξεις υπό όρους.

19. Το υπό στοιχεία 3122.1-Λ65/15464/2024/28.02.2024 έγγραφο της Διεύθυνσης Λιμενικών και Κτιριακών Υποδομών του Υπουργείου Ναυτιλίας και Νησιωτικής Πολιτικής «Χαρακτηρισμός θαλάσσιας περιοχής (με τον αντίστοιχο πυθμένα) στην περιοχή του ακρωτηρίου "Κοντογιάννης", περιοχή "Λεμονόπετρες", της Ν. Θύμαινας, της Π.Ε. Ικαρίας ως καταδυτικό πάρκο, σύμφωνα με τον ν. 3409/2005 (Α' 273) όπως ισχύει», (Α.Π. ΥΠΕΝ/ΔΧΩΡΣ/22292/391/29.02.2024), με μη αντίρρηση επί του χαρακτηρισμού της θαλάσσιας περιοχής (με τον αντίστοιχο πυθμένα) στην περιοχή του ακρωτηρίου "Κοντογιάννης", περιοχής "Λεμονόπετρες", της ν. Θύμαινας, της Π.Ε. Ικαρίας ως καταδυτικό πάρκο, υπό όρους.

20. Το υπ' αρ. 517962/28.02.2024 έγγραφο της Διεύθυνσης Προϊστορικών και Κλασικών Αρχαιοτήτων του Υπουργείου Πολιτισμού «Χαρακτηρισμός θαλάσσιας περιοχής (με τον αντίστοιχο πυθμένα) ως καταδυτικό πάρκο, σύμφωνα με τον ν.3409/2005 (Α' 273), στην περιοχή του ακρωτηρίου "Κοντογιάννης", περιοχή "Λεμονόπετρες", της νήσου Θύμαινας της Π.Ε. Ικαρίας της Περιφέρειας Βορείου Αιγαίου», (Α.Π. ΥΠΕΝ/ΔΧΩΡΣ/22309/392/29.02.2024), με μη αντίρρηση επί του χαρακτηρισμού της θαλάσσιας περιοχής (με τον αντίστοιχο πυθμένα) στην περιοχή του ακρωτηρίου "Κοντογιάννης", περιοχής "Λεμονόπετρες", της Ν. Θύμαινας, της Π.Ε. Ικαρίας ως καταδυτικό πάρκο, υπό όρους και προϋποθέσεις.

21. Το υπ' αρ. 3947/01.03.2024 (Α.Π. ΥΠΕΝ/ΔΧΩΡΣ/23880/416/04.03.2024 και Α.Π. ΥΠΕΝ/ΔΧΩΡΣ/29877/527/20.03.2024) έγγραφο της Διεύθυνσης Χωρικού Σχεδιασμού και Υποδομών του Υπουργείου Τουρισμού «Διαβίβαση φακέλου δικαιολογητικών για τον χαρακτηρισμό θαλάσσιας περιοχής (με τον αντίστοιχο πυθμένα) ως καταδυτικό πάρκο, σύμφωνα με τον ν. 3409/2005 (Α' 273), στην περιοχή του ακρωτηρίου «Κοντογιάννης», περιοχή «Λεμονόπετρες», της νήσου Θύμαινας, της Π.Ε. Ικαρίας της Περιφέρειας Βορείου Αιγαίου» και η υπ' αρ. 4151/06.03.2024 ορθή επανάληψη αυτού (Α.Π. ΥΠΕΝ/ΔΧΩΡΣ/25325/443/07.03.2024 και Α.Π. ΥΠΕΝ/ΔΧΩΡΣ/29871/526/20.03.2024), με θετική γνωμοδότηση με επισημάνσεις.

22. Το υπό στοιχεία Φ.542/953/Σ.400/01.04.2024 έγγραφο της Υπηρεσίας Φάρων, του Πολεμικού Ναυτικού «Τεχνικά Έργα Λιμένων (Φωτοσήμανση Καταδυτικού Πάρκου ΚΟΝΤΟΓΙΑΝΝΗΣ Θύμαινας Ικαρίας/919.33)» (ΥΠΕΝ/ΔΧΩΡΣ/39407/689/11.04.2024).

23. Το υπό στοιχεία ΥΠΕΝ/ΔΠΔΥΠ/33348/485/30.05.2024 έγγραφο της Γενικής Διεύθυνσης Υδάτων του Υπουργείου Περιβάλλοντος και Ενέργειας «Διατύπωση γνώμης για το χαρακτηρισμό θαλάσσιας περιοχής (με τον αντίστοιχο πυθμένα) ως καταδυτικό πάρκο στη περιοχή του ακρωτηρίου "Κοντογιάννης", περιοχή "Λεμονόπετρες" της νήσου Θύμαινας, της Π.Ε. Ικαρίας της Περιφέρειας Βορείου Αιγαίου, σύμφωνα με τον ν. 3409/2005» (Α.Π. ΥΠΕΝ/ΔΧΩΡΣ/58375/981/30.05.2024), με μη αντίρρηση επί του χαρακτηρισμού της θαλάσσιας περιοχής (με τον αντίστοιχο πυθμένα) ως καταδυτικό πάρκο, υπό προϋποθέσεις.

24. Το υπ' αρ. 936/90456/04.07.2024 έγγραφο της Γενικής Διεύθυνσης Αλιείας, του Υπουργείου Αγροτικής Ανάπτυξης και Τροφίμων «Χαρακτηρισμός θαλάσσιας περιοχής (με τον αντίστοιχο πυθμένα) ως καταδυτικό πάρκο, σύμφωνα με τον ν. 3409/2005, στην περιοχή του ακρωτηρίου Κοντογιάννης, περιοχή Λεμονόπετρες, της νήσου Θύμαινας, της Π.Ε. Ικαρίας της Περιφέρειας Β. Αιγαίου» και η ορθή επανάληψη αυτού στις 07.08.2024 (Α.Π. ΥΠΕΝ/ΔΧΩΡΣ/75120/1282/10.07.2024 και ΥΠΕΝ/ΔΧΩΡΣ/87166/1490/08.08.2024), με μη αντίρρηση επί του χαρακτηρισμού της θαλάσσιας περιοχής (με τον αντίστοιχο πυθμένα) ως καταδυτικό πάρκο, υπό προϋποθέσεις.

25. Το υπό στοιχεία 108277 ΑΠΑ 2024/18.07.2024 έγγραφο της Κτηματικής Υπηρεσίας Σάμου του Υπουργείου Εθνικής Οικονομίας και Οικονομικών «Δημιουργία καταδυτικού πάρκου στη περιοχή του ακρωτηρίου "Κοντογιάννης", περιοχή "Λεμονόπετρες", της νήσου Θύμαινας του Δήμου Φούρνων - Κορσεών της Περιφερειακής Ενότητας Ικαρίας» (Α.Π. ΥΠΕΝ/ΔΧΩΡΣ/79051/1379/19.07.2024 και ΥΠΕΝ/ΔΧΩΡΣ/86379/1479/06.08.2024), με το οποίο διαβιβάστηκε θετική εισήγηση του Προϊσταμένου της Κτηματικής Υπηρεσίας Σάμου και το από 12.07.2024 Πρακτικό Γνωμοδότησης Επιτροπής Δημοσίων Κτημάτων.

26. Την υπό στοιχεία ΥΠΕΝ/ΔΧΩΡΣ/97935/1672/12.09.2024 εισήγηση της Διεύθυνσης Χωροταξικού Σχεδιασμού του ΥΠΕΝ.

27. Το γεγονός ότι από την παρούσα απόφαση δεν προκαλείται δαπάνη σε βάρος του κρατικού προϋπολογισμού, αποφασίζουμε:

Τον χαρακτηρισμό και την οριοθέτηση θαλάσσιας περιοχής και του αντίστοιχου πυθμένα ως καταδυτικού πάρκου στην περιοχή «Λεμονόπετρες» νοτίως του ακρωτηρίου «Κοντογιάννης», στο νησιωτικό σύμπλεγμα Φούρνων, του Δήμου Φούρνων Κορσεών, Περιφερειακής Ενότητας Ικαρίας της Περιφέρειας Βορείου Αιγαίου, την παραχώρηση δικαιώματος χρήσης έναντι ετήσιας αποζημίωσης και τον καθορισμό όρων και προϋποθέσεων λειτουργίας, επιτρεπόμενων δραστηριοτήτων και απαγορεύσεων - εξαιρέσεων, σύμφωνα με τις διατάξεις του ν. 3409/2005 «Καταδύσεις αναψυχής και άλλες διατάξεις» (Α' 273), ως κάτωθι:

Άρθρο 1

Χαρακτηρισμός περιοχής ως καταδυτικό πάρκο

Χαρακτηρίζεται ως καταδυτικό πάρκο θαλάσσια περιοχή έκτασης 162.726,79 τ.μ. (0,163 τ. χλμ.). με τον αντίστοιχο πυθμένα στην περιοχή «Λεμονόπετρες» νοτίως του ακρωτηρίου «Κοντογιάννης», στο νησιωτικό σύμπλεγμα Φούρνων, του Δήμου Φούρνων Κορσεών, Περιφερειακής Ενότητας Ικαρίας της Περιφέρειας Βορείου Αιγαίου.

Άρθρο 2

Οριοθέτηση καταδυτικού πάρκου

Συντεταγμένες καταδυτικού πάρκου		
ΚΟΡΥΦΕΣ	Χ	Υ
L1	715984.16	4159794.78
L2	716203.19	4159847.99
L3	716382.51	4159839.86
L4	716411.36	4159332.50
L5	716292.84	4159269.12
L6	716087.11	4159525.98

Η οριοθέτηση του καταδυτικού πάρκου γίνεται με την τοποθέτηση πέντε (5) πλωτών φωτοσημαντήρων Ειδικών Σημάτων, σύμφωνα με τη Διεθνή Ένωση των Φαρικών Αρχών (International Association of Lighthouse Authorities).

Η ακριβής θέση και τα εξωτερικά όρια του πάρκου φαίνονται με γαλάζια εστιγμένη γραμμή στο τοπογραφικό διάγραμμα σε κλίμακα 1:1.000 με τίτλο «ΤΟΠΟΓΡΑΦΙΚΟ ΚΑΙ ΒΥΘΟΜΕΤΡΙΚΟ ΔΙΑΓΡΑΜΜΑ ΠΡΟΤΕΙΝΟΜΕΝΗΣ ΠΕΡΙΟΧΗΣ ΚΑΤΑΔΥΤΙΚΟΥ ΠΑΡΚΟΥ», θεωρημένο από τον αρμόδιο Προϊστάμενο της Διεύθυνσης Τοπογραφικών Εφαρμογών και αντίτυπό του σε φωτοσμίκρυνση επισυνάπτεται στην παρούσα απόφαση.

Άρθρο 3

Φορέας Διαχείρισης του καταδυτικού πάρκου και αρμοδιότητες αυτού

1. Φορέας διαχείρισης του καταδυτικού πάρκου του άρθρου 1 της παρούσας ορίζεται ο Δήμος Φούρνων Κορσεών της Περιφερειακής Ενότητας Ικαρίας της Περιφέρειας Βορείου Αιγαίου με ΑΦΜ: 090393125.

2. Ο φορέας διαχείρισης του Καταδυτικού Πάρκου:

α. Ασκεί αποκλειστικά και μόνο τη διαχείριση, οργάνωση, επίβλεψη, προστασία και εκμετάλλευση του Πάρκου, ως επισκέψιμο υποβρύχιου χώρου αναψυχής και δεν παρέχει υπηρεσίες καταδύσεων αναψυχής, που παρέχονται αποκλειστικά από τους παρόχους καταδυτικών υπηρεσιών του ν. 3409/2005 (Α' 273). Επιπλέον, επιτρέπεται να παράγει και να εμπορεύεται σχετικό με το Πάρκο ενημερωτικό, διδακτικό, πληροφοριακό και τουριστικό υλικό, σε έντυπη, φωτογραφική, ηλεκτρονική ή άλλη μορφή, καθώς και να εισπράττει ανταλλάγματα για την παραχώρηση δικαιωμάτων επαγγελματικής φωτογράφισης ή κινηματογράφησης εντός του χώρου του πάρκου ή δημόσιας χρήσης του ονόματος, των διακριτικών σημάτων και εν γένει στοιχείων του πάρκου εντός και εκτός αυτού σε συνδυασμό με το όνομα και τα εν γένει χαρακτηριστικά των αποδεκτών της υπηρεσίας αυτής,

β. υποχρεούται σε αποτελεσματική φύλαξη της περιοχής του Πάρκου και διαθέτει το δικαίωμα αυτοδύναμης προστασίας αυτού, σύμφωνα με τα άρθρα 985 και 997 του Αστικού Κώδικα,

γ. υποχρεούται για τη λήψη όλων των αναγκαίων και απαραίτητων μέτρων για την ασφάλεια των λουομένων, των χρηστών θαλάσσιων μέσων αναψυχής, καθώς και των παραπλεόντων σκαφών αναψυχής στην περιοχή,

δ. μπορεί να εισπράττει αντίτιμο από τους επισκέπτες του Πάρκου, σύμφωνα με τους σχετικούς όρους της απόφασης παραχώρησης,

ε. φέρει ποινική και αστική ευθύνη σε περίπτωση ναυτικού ατυχήματος, σε περίπτωση μη λήψης των αναγκαίων μέτρων φωτισήμανσης,

στ. κατ' εξαίρεση, ο φορέας διαχείρισης μπορεί να απαγορεύει προσωρινά ή μόνιμα την είσοδο στο πάρκο σε συγκεκριμένο πάροχο καταδυτικών υπηρεσιών αναψυχής ή επισκέπτη, σε περίπτωση επανειλημμένης παραβίασης του νόμου, της απόφασης παραχώρησης και των κανονισμών λειτουργίας και ασφαλείας του πάρκου,

ζ. εφαρμόζει εντός της οριοθετημένης θαλάσσιας περιοχής του Καταδυτικού Πάρκου τις διατάξεις του Κώδικα νομοθεσίας για την προστασία των αρχαιοτήτων και εν γένει της πολιτιστικής κληρονομιάς (ν. 4858/2021, Α' 220),

η. υποχρεούται για την ανάπτυξη και εφαρμογή Κώδικα Καλής Πρακτικής Καταδύσεων, που απαιτεί τη συμμετοχή των υπευθύνων και των χρηστών του περιβάλλοντος (Καταδυτικά Κέντρα, δύτες). Οι υπογράφωντες τον Κώδικα δεσμεύονται να τηρούν τους κανονισμούς που ισχύουν στην περιοχή όπου γίνεται η κατάδυση καθώς και τα Πρωτόκολλα Παρακολούθησης,

θ. υποχρεούται για τη συστηματική καταγραφή της καταδυτικής επισκεψιμότητας του καταδυτικού πάρκου σε ημερήσια, μηνιαία και ετήσια βάση (π.χ. αριθμός καταδύσεων/μονάδα χρόνου, χώρα προέλευσης δυτών, καταδυτική διαδρομή που ακολουθήθηκε, κ.λπ.) και κοινοποίησης των στοιχείων στον Οργανισμό Φυσικού Περιβάλλοντος και Κλιματικής Αλλαγής (Ο.ΦΥ.ΠΕ.Κ.Α.) του Υπουργείου Περιβάλλοντος και Ενέργειας, μετά το τέλος κάθε καταδυτικής περιόδου,

ι. οφείλει να τηρεί τα μέτρα για την προστασία και διατήρηση των Ζωνών Ειδικής Προστασίας (Οδηγία 2009/147/ΕΚ) για την άγρια ορνιθοπανίδα και για την αποφυγή της ρύπανσης ή της υποβάθμισης των οικοτόπων των ειδών, καθώς και τις επιζήμιες για τα πτηνά ενοχλήσεις, όπως προσδιορίζεται από τις διατάξεις της κείμενης νομοθεσίας,

ια. ενημερώνει αμέσως τις αρμόδιες Υπηρεσίες και τον Ο.Φ.Υ.Π.Ε.Κ.Α. αν κατά τη λειτουργία του καταδυτικού πάρκου παρατηρηθεί και καταγραφεί περιστατικό ρύπανσης, μόλυνσης ή υποβάθμισης των υδάτων και των οικοτόπων ή/και απειλές για τα είδη της χλωρίδας και της πανίδας,

ιβ. ενημερώνει την Υδρογραφική Υπηρεσία του Πολεμικού Ναυτικού προκειμένου να επικαιροποιεί τις εκδόσεις της, αλλά και για την έγκαιρη ενημέρωση των ναυτιλλομένων (έκδοση προαγγελιών),

ιγ. επιβαρύνεται με τη δαπάνη για την προμήθεια, εγκατάσταση, συντήρηση και σωστή λειτουργία των φωτοσημαντήρων,

ιδ. πας κατά νόμο υπόχρεος φέρει ακέραιη την ευθύνη για την τήρηση των περιβαλλοντικών όρων, μέτρων και περιορισμών που επιβάλλονται με την υπ' αρ. 3036/30.08.2021 ΠΠΔ (ΑΔΑ:Ψ00Μ7ΛΩ-6ΧΣ) τόσο κατά τη φάση κατασκευής όσο και κατά τη φάση λειτουργίας. Ο φορέας του έργου ή της δραστηριότητας διατηρεί ακέραια την ευθύνη για την τήρηση των ΠΠΔ έστω και αν μέρος ή το σύνολο των εργασιών κατασκευής ή λειτουργίας πραγματοποιούνται από τρίτους, ανεξαρτήτως των τυχόν ευθυνών που φέρουν και οι τελευταίοι για κάθε πράξη ή παράλειψη που αντιβαίνει τους όρους της παρούσας απόφασης καθώς και της εκάστοτε ισχύουσας περιβαλλοντικής νομοθεσίας.

Άρθρο 4

Διάρκεια παραχώρησης - Μίσθωμα

Η παραχώρηση χρήσης έχει διάρκεια είκοσι (20) ετών και είναι δυνατόν να ανανεώνεται για δέκα (10) έτη κάθε φορά με κοινή απόφαση των αρμόδιων οργάνων των Υπουργείων Εθνικής Οικονομίας και Οικονομικών και Περιβάλλοντος και Ενέργειας, έπειτα από εισήγηση των αρμόδιων Υπηρεσιών των Υπουργείων της παρ. 1 του άρθρου 13 του ν. 3409/2005, συνοδευόμενη από τα δικαιολογητικά των περ. α', β' και ζ' της παρ. 8 του άρθρου 13 του ίδιου νόμου.

Η ετήσια αποζημίωση καθορίζεται στο ποσό των πέντε ευρώ (5,00 ευρώ) ανά στρέμμα, δηλαδή συνολικό ετήσιο μίσθωμα 815,00 ευρώ, για το σύνολο της χρονικής διάρκειας της παραχώρησης, σύμφωνα με το από 12.07.2024 Πρακτικό της αρμόδιας Επιτροπής Δημοσίων Κτημάτων Ν. Σάμου (άρθρου 98 του π.δ. 284/1988). Το μίσθωμα μπορεί να αναπροσαρμόζεται με κάθε απόφαση ανανέωσης, σύμφωνα με τις οικείες διατάξεις. Το καθοριζόμενο μίσθωμα εισπράττεται κατά τις διατάξεις του Κώδικα Είσπραξης Δημοσίων Εσόδων (Κ.Ε.Δ.Ε.).

Σε περίπτωση μη εκπλήρωσης ή πλημμελούς εκπλήρωσης του σκοπού της παραχώρησης εκ μέρους του φορέα διαχείρισης, καθώς και για λόγους δημοσίου συμφέροντος είναι δυνατή η άρση του κατά την παρ. 1

χαρακτηρισμού της σχετικής θαλάσσιας περιοχής ως καταδυτικού πάρκου με κοινή απόφαση των αρμόδιων οργάνων των Υπουργείων Οικονομικών και Περιβάλλοντος και Ενέργειας. Η άρση του χαρακτηρισμού της σχετικής θαλάσσιας περιοχής ως καταδυτικού πάρκου επιφέρει και τη λήξη της παραχώρησης της χρήσης και της διαχείρισης του πάρκου από τον φορέα διαχείρισης αυτού.

Άρθρο 5

Επιτρεπόμενες δραστηριότητες

1. Στο Καταδυτικό Πάρκο πραγματοποιούνται καθοδηγούμενες καταδύσεις αναψυχής κατά την έννοια των περ. β' και γ' της παρ. 2 του άρθρου 6 του ν. 3409/2005 (Α' 273), καθώς και συναφείς υποβρύχιες δραστηριότητες, κατά το άρθρο 1 του ίδιου νόμου, με μέσα όπως η υποβρύχια φωτογράφιση, υποβρύχια κινηματογράφιση και η περιβαλλοντική εκπαίδευση. Η επιστημονική έρευνα εντός του Πάρκου επιτρέπεται υπό τους όρους του π.δ. 67/1981 (Α' 23) και των λοιπών οικείων διατάξεων.

2. Εντός της οριοθετημένης θαλάσσιας περιοχής του Καταδυτικού Πάρκου, και σύμφωνα με τις διατάξεις του άρθρου 13 του ν. 3409/2005 (Α' 273), επιτρέπεται η ναυσιπλοΐα αποκλειστικά και μόνο στα σκάφη, στα πλωτά και υποβρύχια μέσα του φορέα διαχείρισης και σε όσα χρησιμοποιούνται προς εξυπηρέτηση των επισκεπτών, καθώς, επίσης, στα πλωτά και υποβρύχια μέσα των αρμόδιων Αρχών προς έλεγχο της τήρησης των όρων και των υποχρεώσεων που επιβάλλουν οι σχετικές κείμενες διατάξεις. Οι όροι και προϋποθέσεις ασφαλούς ναυσιπλοΐας πάσης φύσεως σκαφών εντός και, εφόσον απαιτείται, πέριξ των καταδυτικών πάρκων, καθορίζεται με Ειδικό Κανονισμό Λιμένα που εκδίδεται σύμφωνα με την περ. β' του άρθρου 156 του ν.δ. 187/1973 «Περί Κώδικα Δημοσίου Ναυτικού Δικαίου» (Α' 261). Σε κάθε περίπτωση, πάσης φύσεως σκάφη εντός των καταδυτικών πάρκων τηρούν τις διατάξεις των Διεθνών Κανονισμών Αποφυγής Συγκρούσεων (Δ.Κ.Α.Σ.), σύμφωνα με το ν.δ. 93/1974 (Α' 293).

Άρθρο 6

Απαγορεύσεις

Εντός της οριοθετημένης θαλάσσιας περιοχής του Καταδυτικού Πάρκου ισχύουν οι κάτωθι απαγορεύσεις:

1. Απαγορεύεται η αγκυροβολία. Η πρόσδεση των σκαφών και των πλωτών μέσων γίνεται αποκλειστικά σε ειδικά ναύδετα που φέρουν κατάλληλη σήμανση σύμφωνα με τις υποδείξεις της Υδρογραφικής Υπηρεσίας και της Υπηρεσίας Φάρων και των οποίων η πόντιση γίνεται με την ελάχιστη δυνατή όχληση προς το υποβρύχιο περιβάλλον.

2. Απαγορεύεται εντός των ορίων του Πάρκου και σε απόσταση ασφαλείας πενήντα (50) μέτρων από αυτό κάθε μορφή αλιείας (συμπεριλαμβανομένης της υποβρύχιας), κάθε αθλητική ή άλλη θαλάσσια δραστηριότητα που παρακωλύει τις καταδύσεις ή τις πράξεις διαχείρισης του Πάρκου.

3. Απαγορεύεται η τοποθέτηση των ογκολίθων (μπλόκια) των τριών (3) ναυδέτων αγκυροβόλησης σκαφών και των πέντε (5) φωτοσημαντήρων εντός Λιβαδιών Ποσει-

δωνίας, ώστε να διασφαλιστεί η ακεραιότητα του τύπου οικοτόπου προτεραιότητας 1120*.

4. Απαγορεύεται κάθε είδους ανάπτυξης μόνιμης κατασκευής πάνω ή σε επαφή με τις νησίδες Λεμονόπετρες.

5. Απαγορεύεται η όχληση των ειδών που απαντώνται στη θαλάσσια περιοχή του καταδυτικού πάρκου (π.χ. άγγιγμα, χάιδεμα, τάισμα, κ.λπ.), με ιδιαίτερη έμφαση στην περίοδο αναπαραγωγής των ειδών αυτών, καθώς επίσης και η επαφή με τυχόν κοραλλιογενείς σχηματισμούς.

6. Απαγορεύεται η χρήση προβολέων στους εξωτερικούς χώρους κατά τη διάρκεια της νύχτας. Ο νυχτερινός φωτισμός της μονάδας είναι ήπιος.

7. Απαγορεύεται η θανάτωση ειδών άγριας πανίδας, η καταστροφή φωλιών και αυγών.

8. Απαγορεύεται η κατοχή, η διατήρηση σε αιχμαλωσία, η έκθεση σε κοινή θέα και η ταρίχευση των ειδών των οποίων απαγορεύεται η θήρα και η σύλληψη, καθώς και η έκθεση σε κοινή θέα νεκρών πτηνών.

9. Απαγορεύεται η κοπή και εκρίζωση των ενδημικών ειδών και εν γένει της τοπικής χλωρίδας. Απαγορεύεται η αφαίρεση βλάστησης που ανήκει στα προστατευόμενα είδη της περιοχής.

10. Απαγορεύεται η με οποιονδήποτε τρόπο διάθεση ανεπεξέργαστων ή ανεπαρκώς επεξεργασμένων υγρών αποβλήτων στο περιβάλλον (έδαφος, υπέδαφος ή αποδέκτη υγρών αποβλήτων).

11. Απαγορεύεται η εκκίνηση οποιοδήποτε εργασιών/ κατασκευών που δεν έχουν λάβει νόμιμη άδεια.

12. Απαγορεύεται η εκτέλεση έργων και κατασκευών, πέραν αυτών που αναφέρονται υπ' αριθ. 130887/08.09.2023 (ΑΔΑ:Ψ00Μ7ΛΩ-6ΧΣ) απόφαση υπαγωγής σε Πρότυπες Περιβαλλοντικές Δεσμεύσεις (Π.Π.Δ.) του έργου δημιουργίας καταδυτικού πάρκου στη θέση «Λεμονόπετρες», στο Δήμο Φούρνων Κορσεών, Περιφερειακής Ενότητας Ικαρίας, Περιφέρειας Βορείου Αιγαίου.

Άρθρο 7

Όροι και προϋποθέσεις λειτουργίας

1. Για τη φωτισήμανση του Πάρκου ποντίζονται φωτοσημαντήρες στις «άκρες» (κορυφές πολυγώνου L1, L2, L3, L4 και L5) της υπό παραχώρηση θαλάσσιας περιοχής, με χαρακτηριστικά «Ειδικής Σημάνσεως», οι οποίοι καλύπτουν τις ελάχιστες απαιτήσεις/τεχνικές προδιαγραφές, σύμφωνα με το Διεθνές Ναυτιλιακό Σύστημα IALA "A".

2. Το πάρκο φωτισήμανεται περιμετρικά ανά πενήντα (50) μέτρα με κωνικούς σημαντήρες, οι οποίοι καλύπτουν τις κάτωθι ελάχιστες απαιτήσεις/τεχνικές προδιαγραφές:

- Σχήμα φωτοσημαντήρα: Κωνικό οι οποίοι στις κορυφές τους (άνωθεν της φωτιστικής πηγής) να φέρουν επίσημα σχήματος «X», κίτρινου χρώματος.

- Χρώμα φωτοσημαντήρων/φωτός φωτιστικών πηγών: Κίτρινο

- Χρώμα φωτός φανού: Κίτρινο

- Χαρακτηριστικό φωτιστικών πηγών: Τριάντα (30) αναλαμπές ανά λεπτό

- Φωτοβολία φωτιστικών πηγών: Τρία (3) ναυτικά μίλια, σε μετεωρολογική ορατότητα δέκα (10) ναυτικών μιλίων (T-0,74)

- Ύψος φωτιστικών πηγών: Τουλάχιστον 1,5 μέτρο από την επιφάνεια της θάλασσας.

3. Η τοποθέτηση και έναρξη λειτουργίας των φωτοσημαντήρων γνωστοποιείται στην Υπηρεσία Φάρων με κοινοποίηση στην Υδρογραφική Υπηρεσία μαζί με τα ακόλουθα στοιχεία για έκδοση αγγελίας ενημέρωσης των ναυτιλλομένων:

- Είδος φωτοσημαντήρων και χρώμα αυτών.

- Είδος φωτιστικών πηγών, χρώμα και χαρακτηριστικό.

- Ακριβής θέση των φωτοσημαντήρων (στίγμα GPS μέσω του συστήματος WGS 84).

- Ακριβές ύψος φωτιστικών πηγών από την επιφάνεια της θάλασσας.

- Απόσταση από την οποία το φως των φωτιστικών πηγών είναι ορατό, σε ναυτικά μίλια.

4. Η ένταση του φωτισμού των φωτοσημαντήρων είναι προσαρμοσμένη στις ελάχιστες απαιτήσεις της κείμενης νομοθεσίας, ώστε να αποφεύγεται η όχληση των ειδών χαρακτηρισμού της ΖΕΠ *Puffinus yelkuan* και *Calonectris diomedea* και η γενικότερη φωτορύπανση.

5. Πριν την έναρξη λειτουργίας του Καταδυτικού Πάρκου, εφαρμόζεται πρόγραμμα παρακολούθησης, στο οποίο εντάσσεται, μεταξύ άλλων, η παρακολούθηση και ο έλεγχος για την εξάπλωση εισβλητικών ειδών καθώς και η αξιολόγηση της οικολογικής κατάστασης των τύπων οικοτόπων στην περιοχή παρέμβασης και προτείνονται μέτρα για την πρόληψη, το μετριασμό και την αντιμετώπιση των ενδεχόμενων περιβαλλοντικών επιπτώσεων στο θαλάσσιο οικοσύστημα.

6. Κατά τη λειτουργία του Καταδυτικού Πάρκου, εφαρμόζεται ετήσιο πρόγραμμα παρακολούθησης του θαλάσσιου οικοσυστήματος, το οποίο θα λαμβάνει υπόψη τα αποτελέσματα της εφαρμογής του προγράμματος παρακολούθησης της Οδηγίας 2008/56/ΕΚ όπως αποτυπώνονται στις εκθέσεις αξιολόγησης της περιβαλλοντικής κατάστασης για τη θαλάσσια περιοχή αναφοράς. Τα αποτελέσματα του προγράμματος παρακολούθησης κοινοποιούνται στην Διεύθυνση Προστασίας και Διαχείρισης Υδάτινου Περιβάλλοντος, Τμήμα Θαλασσιών Υδάτων και Ακτών Κολύμβησης του Υπουργείου Περιβάλλοντος και Ενέργειας.

7. Κατά τη λειτουργία του Καταδυτικού Πάρκου, παρακολουθείται η ζώνη επιρροής γύρω από την υπό χαρακτηρισμό περιοχή και καταγράφονται οι επιπτώσεις στα ιχθυοαποθέματα λόγω της απαγόρευσης της αλιείας. Τα αποτελέσματα της ετήσιας καταγραφής της θαλάσσιας βιοποικιλότητας και του οικοσυστήματος κατατίθενται και κοινοποιούνται άμεσα στη Γενική Διεύθυνση Αλιείας του Υπουργείου Αγροτικής Ανάπτυξης και Τροφίμων και σε κάθε άλλη ενδιαφερόμενη αρμόδια αρχή.

8. Κατά τη διάρκεια του πρώτου έτους λειτουργίας του καταδυτικού πάρκου διεξάγεται Πρόγραμμα Παρακολούθησης των Επιπτώσεων της Καταδυτικής Δραστηριότητας, τα αποτελέσματα του οποίου θα πρέπει να κοινοποιηθούν στον Ο.ΦΥ.ΠΕ.Κ.Α. Τα δεδομένα παρακολούθησης θα χρησιμοποιούνται για την αξιολόγηση της κατάστασης του συστήματος με σκοπό τη λήψη αποφάσεων σχετικά με αλλαγές που απαιτείται να εφαρμοστούν στον τρόπο και τους κανόνες λειτουργίας

του καταδυτικού πάρκου. Μετά την ολοκλήρωση του προγράμματος παρακολούθησης κατά το πρώτο έτος λειτουργίας του καταδυτικού πάρκου, θα συμφωνηθεί από κοινού με τον Ο.ΦΥ.ΠΕ.Κ.Α. και με βάση τα αποτελέσματά του η μετέπειτα συχνότητα διεξαγωγής του.

9. Τηρούνται τα προβλεπόμενα μέτρα στην υπό στοιχεία ΥΠΕΝ/ΔΠΔΥΠ/26689/388/2024 υπουργική απόφαση «Έγκριση 1ης επικαιροποίησης προγράμματος μέτρων για την επίτευξη ή τη διατήρηση της καλής περιβαλλοντικής κατάστασης στα θαλάσσια ύδατα» (Β' 1672). Κατά τη διάρκεια τοποθέτησης των πλωτών σημαντήρων και αγκυροβολίων των μικρών σκαφών, όσο και κατά τη διάρκεια της μετέπειτα λειτουργίας του καταδυτικού πάρκου η συλλογή και διάθεση όλων των απορριμμάτων, των πάσης φύσεως υγρών και στερεών αποβλήτων και των κάθε είδους ρυπογόνων ουσιών, που θα παραχθούν, θα πραγματοποιηθεί σύμφωνα με το Παράρτημα Ι της ανωτέρω υπουργικής απόφασης.

10. Υιοθετείται Κώδικας Δεοντολογίας για την διαχείριση της συνύπαρξης των καταδυόμενων με θαλάσσια κύτη κατά τα διεθνή πρότυπα (π.χ. Cetacean Code of Conduct/MWDW).

11. Τηρείται αυστηρά ο οικείος Κανονισμός Λειτουργίας, και ειδικά τα άρθρα 2 «Δικαίωμα εισόδου στο Καταδυτικό Πάρκο» και 3 «Ναύδετα-Φωτοσημαντήρες - Πινακίδες Σήμανσης» για την προστασία των επισκεπτών-δυτών αλλά και του οικοσυστήματος της περιοχής.

12. Δίδεται ιδιαίτερη προσοχή κατά τη διαδικασία αγκυροβόλησης σκαφών εργασίας, αλλά και στο τρόπο χειρισμού πόντισης των αγκυροβολίων που εξυπηρετούν τους επιφανειακούς πλωτήρες πρόσδεσης σκαφών. Οι θέσεις αγκυροβόλησης επιλέγονται κυρίως με κριτήριο την μορφολογία του πυθμένα, των φυσικών σχηματισμών και την ύπαρξη ενδιαιτημάτων, με σκοπό την προστασία και τη διασφάλιση της ακεραιότητας αυτών.

13. Όλες οι κατασκευαστικές εργασίες πραγματοποιούνται αποκλειστικά εκτός της αναπαραγωγικής περιόδου, για τη μέγιστη δυνατή προστασία της ορνιθοπανίδας.

14. Τυχόν ειδικότεροι όροι και προϋποθέσεις επί θεμάτων ασφαλείας της ναυσιπλοΐας κατά το στάδιο εργασιών, αλλά και κατά τη λειτουργία του υπόψη καταδυτικού πάρκου, δύναται να ρυθμίζονται με την έκδοση αποφάσεων/ειδικών κανονισμών λιμένα από την αρμόδια Λιμενική Αρχή, σε συνεργασία με τους εμπλεκόμενους Φορείς/Υπηρεσίες.

15. Η χρήση της εν λόγω περιοχής ως καταδυτικού πάρκου, δεν επηρεάζει με κανέναν τρόπο τον ελλιμενισμό των επαγγελματικών αλιευτικών σκαφών στους παρακείμενους λιμένες και δεν προκαλεί προβλήματα στην αλιευτική δραστηριότητα της περιοχής. Λαμβάνεται μέριμνα ώστε η δημιουργία και η λειτουργία του πάρκου να μην παρεμποδίζει τις αλιευτικές δραστηριότητες των αλιευτικών σκαφών, των θαλασσίων μέσων αναψυχής και επαγγελματικών τουριστικών σκαφών που δραστηριοποιούνται στην ευρύτερη περιοχή.

16. Εντός της θαλάσσιας περιοχής του Καταδυτικού Πάρκου τηρούνται οι διατάξεις του Κώδικα νομοθεσίας για την προστασία των αρχαιοτήτων και εν γένει της πολιτιστικής κληρονομιάς (ν. 4858/2021, Α' 220).

17. Σε περίπτωση διενέργειας υποβρύχιας ή χερσαίας ανασκαφικής έρευνας το κόστος καλύπτεται από τον προϋπολογισμό του έργου σύμφωνα με τις διατάξεις του ν. 4858/2021.

18. Πριν την έναρξη των εργασιών ειδοποιείται η οικεία Εφορεία Εναλίων Αρχαιοτήτων προκειμένου να πραγματοποιήσει αυτοψία, με τα έξοδα να βαρύνουν τον ανάδοχο του έργου. Σε περίπτωση εντοπισμού αρχαιοτήτων κατά τη λειτουργία του πάρκου, τηρούνται οι διατάξεις του ν. 4858/2021 για τη συνέχιση της λειτουργίας του Πάρκου. Σε περίπτωση τροποποίησης του έργου υποβάλλεται εκ νέου μελέτη στις αρμόδιες υπηρεσίες του Υπουργείου Πολιτισμού.

19. Σε περίπτωση που κατά διάρκεια των εργασιών εντοπιστούν, σπήλαια ή παλιοντολογικά κατάλοιπα, οι υπεύθυνοι έχουν υποχρέωση να διακόψουν αμέσως τις εργασίες και να ειδοποιήσουν την Εφορεία Παλαιοανθρωπολογίας - Σπηλαιολογίας, προκειμένου να διατελέσει έρευνα, σύμφωνα με τις διατάξεις του ν. 4858/2021. Σε αυτή την περίπτωση, η πορεία των εργασιών θα εξαρτηθεί από τα αποτελέσματα της έρευνας, μετά από γνωμοδότηση των αρμόδιων συμβουλίων του Υπουργείου Πολιτισμού.

20. Σε περίπτωση τροποποίησης των γεωμετρικών στοιχείων του έργου είναι απαραίτητη η εκ νέου γνωμοδότηση του Υπουργείου Πολιτισμού και της Εφορείας Εναλίων Αρχαιοτήτων.

21. Σε περίπτωση μη εκπλήρωσης ή πλημμελούς εκπλήρωσης του σκοπού της παραχώρησης εκ μέρους του φορέα διαχείρισης, καθώς και για λόγους δημοσίου συμφέροντος, ή για οποιαδήποτε αιτία λήξη της παραχώρησης του καταδυτικού πάρκου στον φορέα διαχείρισης, επιφέρεται άρση του χαρακτηρισμού και λήξη της παραχώρησης χρήσης και διαχείρισης του πάρκου από τον φορέα διαχείρισης.

22. Εντός της οριοθετημένης θαλάσσιας περιοχής του Καταδυτικού Πάρκου τηρούνται οι κάτωθι διατάξεις:

α. Κατά τη διάρκεια των έργων αλλά και μετά το πέρας αυτών υφίσταται η κατάλληλη σήμανση ημέρας και νύχτας, κατόπιν υπόδειξης της αρμόδιας Υπηρεσίας Φάρων του Πολεμικού Ναυτικού, ενώ προ της ενάρξεως των έργων, κατά τη διάρκεια αλλά και κατά τη λήξη τους, ενημερώνεται η Υδρογραφική Υπηρεσία του Πολεμικού Ναυτικού για τις τυχόν δικές της ενέργειες (έκδοση προαγγελίας, σήμανση των έργων στους ναυτιλιακούς χάρτες κ.λπ.) ή για τη διατύπωση απόψεων.

β. Κατά τη διάρκεια τοποθέτησης των πλωτών σημαντήρων και των αγκυροβολίων των μικρών σκαφών αλλά και της μετέπειτα λειτουργίας του Καταδυτικού Πάρκου, απαιτείται η συμμόρφωση με τις διατάξεις του ν.743/1977 (Α' 319), όπως κωδικοποιήθηκε με το π.δ. 55/1998 «Προστασία του θαλάσσιου περιβάλλοντος» (Α' 58) και λήψη όλων των πρόσφορων και απαραίτητων μέτρων για την αποφυγή της ρύπανσης της θάλασσας.

γ. Στα υλικά κατασκευής και χρωματισμού των αλυσίδων, των πλωτών ναυδέντων/φωτοσημαντήρων και των αγκυροβολίων των μικρών σκαφών, δεν περιλαμβάνονται ουσίες που θεωρούνται επικίνδυνες/βλαπτικές για το θαλάσσιο και γενικότερα το υδάτινο περιβάλλον, σύμφωνα με το κεφ. 8 της υπ' αρ. 142569/2017 (Β' 4728) υπουργικής απόφασης.

23. Εντός της οριοθετημένης θαλάσσιας περιοχής του Καταδυτικού Πάρκου ισχύουν κατά τα λοιπά οι περιβαλλοντικοί όροι και περιορισμοί της υπ' αρ. 130887/08.09.2023 (ΑΔΑ: Ψ0ΟΜ7ΛΩ-6ΧΣ) Απόφασης Υπαγωγής σε πρότυπες περιβαλλοντικές δεσμεύσεις (ΠΠΔ).

Άρθρο 8

Γνώμη συναρμοδίων υπηρεσιών -

λοιπές διατάξεις

Η προβλεπόμενη, από την παρ. 1 του άρθρου 13 του ν. 3409/2005 (Α' 273), εισήγηση - γνώμη των αρμοδίων

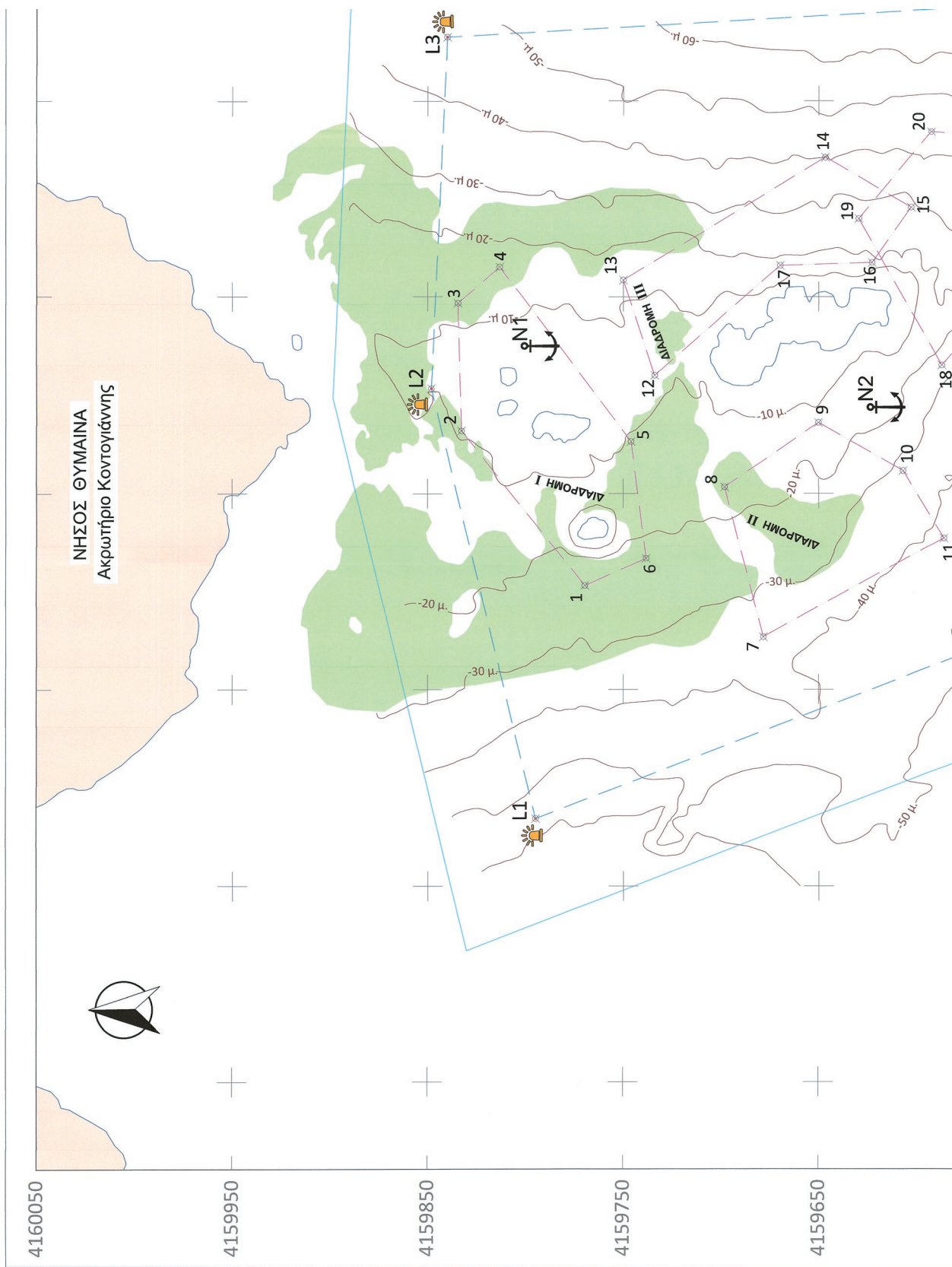
υπηρεσιών των Υπουργείων Εθνικής Άμυνας, Πολιτισμού, Ναυτιλίας και Νησιωτικής Πολιτικής, Αγροτικής Ανάπτυξης και Τροφίμων, και Τουρισμού, υφίσταται βάσει των (14), (15) και (18) - (25) σχετικών.

Πέραν των αναφερομένων, κατά τα λοιπά ισχύουν οι διατάξεις του ν. 3409/2005 (Α' 273).

Άρθρο 9

Έναρξη ισχύος

Η ισχύς της παρούσας αρχίζει από τη δημοσίευσή της στην Εφημερίδα της Κυβερνήσεως.



ΕΘΝΙΚΟ ΤΥΠΟΓΡΑΦΕΙΟ
Για τεχνικούς λόγους στο σχεδιάγραμμα,
από το ηλεκτρονικό αρχείο, έγινε
σμίκρυνση κατά ποσοστό **36%**

ΑΠΟΣΠΑΣΜΑ ΟΡΘΟΦΩΤΟΧΑΡΤΗ ΕΘΝΙΚΟΥ ΚΤΗΜΑΤΟΛΟΓΙΟΥ ΚΛ. 1:5.000



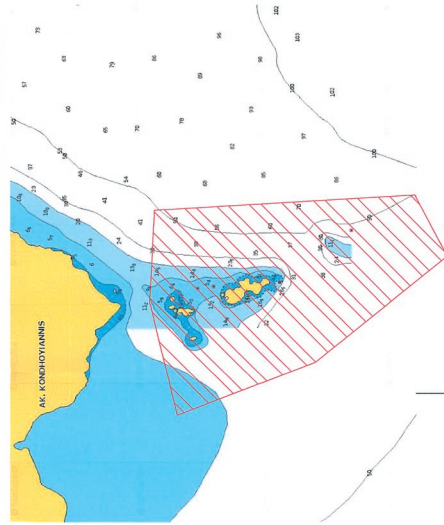
ΑΕΡΟΦΩΤΟΓΡΑΦΙΑ ΠΕΡΙΟΧΗΣ ΚΑΤΑΛΥΤΙΚΟΥ ΠΑΡΚΟΥ



ΠΡΟΤΕΙΝΟΜΕΝΕΣ ΚΑΤΑΛΥΤΙΚΕΣ ΔΙΑΔΡΟΜΕΣ
 Συνολικά στο παρόν τοπογραφικό διάγραμμα προτείνονται οι εξής 5 καταλυτικές διαδρομές:

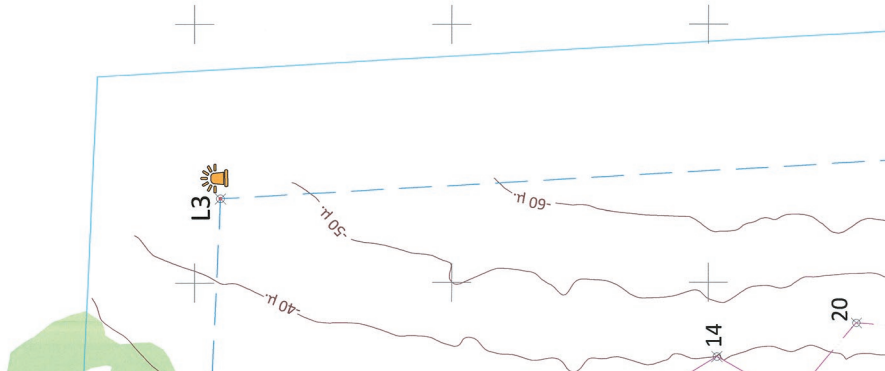
1. Η Διαδρομή I με κορυφές "1,2,3,4,5,6,1", συνολικού εμβαδού **8622,8 μ²** και μέγιστου βάθους τα **-22 μ.**
2. Η Διαδρομή II με κορυφές "6,7,8,9,10,11,6", συνολικού εμβαδού **6879,3 μ²** και μέγιστου βάθους τα **-40 μ.**
3. Η Διαδρομή III με κορυφές "12,13,14,15,16,17,12", συνολικού εμβαδού **6278,7 μ²** και μέγιστου βάθους τα **-38 μ.**
4. Η Διαδρομή IV με κορυφές "18,19,20,21,22,18", συνολικού εμβαδού **7493,4 μ²** και μέγιστου βάθους τα **-44 μ.**
5. Η Διαδρομή V με κορυφές "23,24,25,14,15,23", συνολικού εμβαδού **15924,1 μ²** και μέγιστου βάθους τα **-60 μ.**

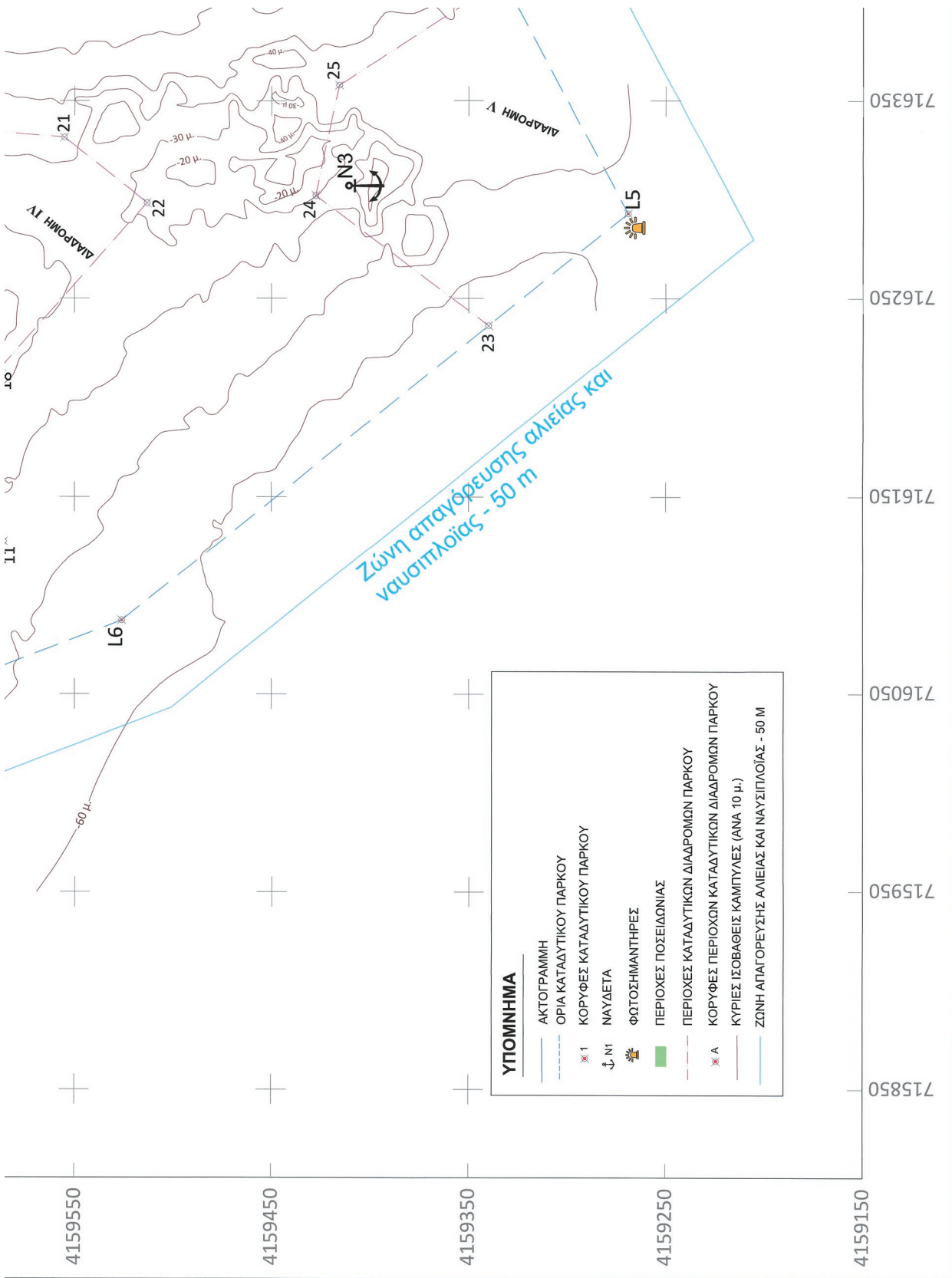
ΑΠΟΣΠΑΣΜΑ ΧΑΡΤΗ ΥΔΡΟΓΡΑΦΙΚΗΣ ΥΠΗΡΕΣΙΑΣ ΚΛ. 1:2500

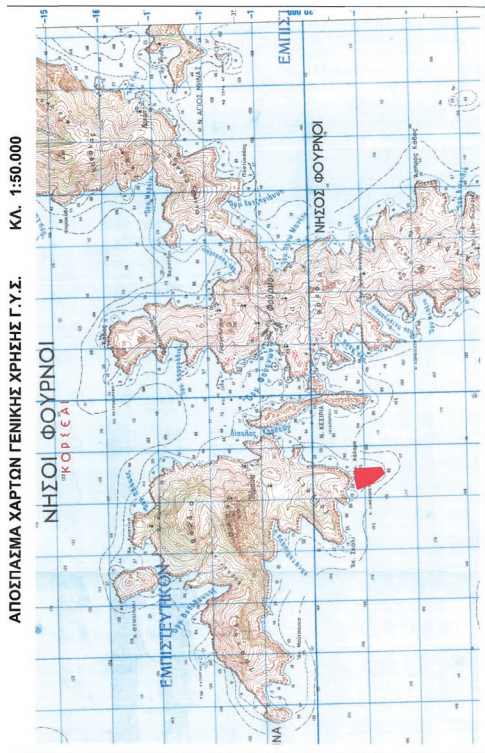


ΚΟΡΥΦΕΣ ΚΑΤΑΛΥΤΙΚΟΥ ΠΑΡΚΟΥ		Βάθος	
α/α	X	Y	Βάθος
L1	715984,16	4159794,78	-56,8
L2	716203,19	4159847,99	-9,9
L3	716392,51	4159839,86	-45,7
L4	716411,36	4159832,50	-56,4
L5	716292,84	4159826,12	-54,2

ΚΟΡΥΦΕΣ ΠΕΡΙΟΧΗΣ ΚΑΤΑΛΥΤΙΚΩΝ ΔΙΑΔΡΟΜΩΝ ΠΑΡΚΟΥ		ΔΙΑΔΡΟΜΗ I		Βάθος	
α/α	X	Y	X	Y	Βάθος
1	716102,80	4159769,54	-24,0		
2	716181,62	4159832,62	-10,0		
3	716246,64	4159834,53	-12,0		







ΑΠΟΣΠΑΣΜΑ ΧΑΡΤΩΝ ΓΕΝΙΚΗΣ ΧΡΗΣΗΣ Γ.Υ.Σ. ΚΑΙ 1:50.000

σημ	X	Y	Βεθός
3	71624664	415983453	-12.0
4	71626528	415981309	-16.0
5	71617635	415974597	-11.0
6	71611690	415973828	-23.0
7	71610280	415976954	-24.0

σημ	X	Y	Βεθός
7	71621665	41596752	-36.0
8	71615290	41596925	-36.0
9	71618539	41596805	-19.0
10	71616159	415960676	-32.0
11	71612745	415985530	-43.0
12	71607665	415967822	-36.0

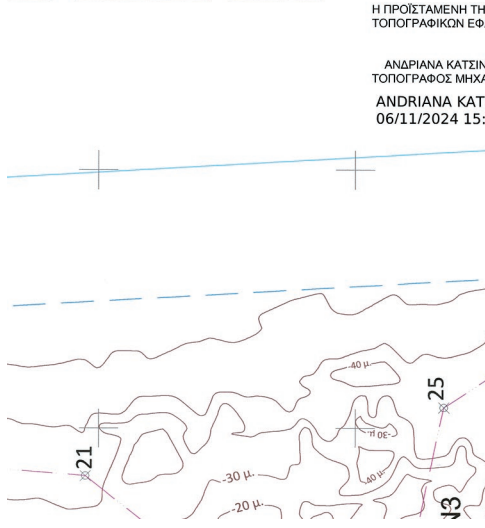
σημ	X	Y	Βεθός
12	71621003	415973386	-9.0
13	71620103	415973386	-9.0
14	71623098	41596458	-40.0
15	71629569	415960274	-29.0
16	71626745	415962267	-15.0
17	71626595	415969600	-16.0
18	71627103	415973386	-9.0

σημ	X	Y	Βεθός
19	71625113	41596708	-27.0
20	71628988	415962950	-45.0
21	71633414	415959244	-45.0
22	71633115	415955508	-45.0
23	71629825	415951323	-28.0
18	716271513	415959706	-25.0

σημ	X	Y	Βεθός
24	71623616	415923988	-30.0
25	71630200	415942757	-46.0
26	71638811	415941555	-46.0
L4	71641136	415933250	-56.4
L5	71635811	415941555	-54.2
23	71623616	415933986	-50.0

σημ	X	Y	Βεθός
L1	715984.16	4159794.78	-56.8
L2	716203.19	4159847.99	-9.9
L3	716382.51	4159839.86	-46.7
L4	716411.36	4159332.50	-56.4
L5	716292.84	4159265.12	-54.2
L1	715984.16	4159794.78	-56.8

σημ	X	Y	Βεθός
N1	716224.99	4159800.55	-6.0
N2	716193.79	4159623.55	-17.0
N3	716306.79	4159410.70	-33.0



Έργο	ΠΡΟΤΑΣΗ ΑΞΙΟΛΟΓΗΣΗΣ ΔΥΝΑΤΟΤΗΤΩΝ ΑΝΑΠΤΥΞΗΣ ΚΑΤΑΛΥΤΙΚΟΥ ΠΑΡΚΟΥ ΣΤΟΥΣ ΦΟΥΡΝΟΥΣ ΚΟΡΣΕΩΝ ΤΟΥ ΔΗΜΟΥ ΣΑΜΟΥ, ΤΕΚΜΗΡΙΩΣΗ ΓΙΑ ΤΗΝ ΕΠΙΛΟΓΗ ΚΑΙ ΟΡΙΟΘΕΤΗΣΗ ΤΟΥ ΚΑΤΑΛΥΤΙΚΟΥ ΠΑΡΚΟΥ ΚΑΙ ΜΕΛΕΤΗ ΑΝΑΠΤΥΞΗΣ ΣΧΕΔΙΟΥ ΦΥΛΑΞΗΣ/ΠΑΡΑΚΟΛΟΥΘΗΣΗΣ ΤΟΥ ΚΑΤΑΛΥΤΙΚΟΥ ΠΑΡΚΟΥ
Μελέτη	ΤΟΠΟΓΡΑΦΙΚΗ, ΒΥΘΟΜΕΤΡΙΚΗ ΚΑΙ ΦΩΤΟΓΡΑΜΜΕΤΡΙΚΗ ΑΙΣΤΗΡΗΣΗ ΤΗΣ ΠΡΟΤΕΙΝΟΜΕΝΗΣ ΠΕΡΙΟΧΗΣ ΑΝΑΠΤΥΞΗΣ ΚΑΤΑΛΥΤΙΚΟΥ ΠΑΡΚΟΥ ΣΤΗΝ ΠΕΡΙΟΧΗ ΛΕΜΟΝΙΟΛΙΓΕΣ, ΝΟΤΙΑ ΤΗΣ ΝΗΣΟΥ ΘΥΜΑΚΙΑΣ ΤΟΥ ΔΗΜΟΥ ΦΟΥΡΝΩΝ ΚΟΡΣΕΩΝ
Τίτλος Σχεδίου	ΤΟΠΟΓΡΑΦΙΚΟ ΚΑΙ ΒΥΘΟΜΕΤΡΙΚΟ ΔΙΑΓΡΑΜΜΑ ΠΡΟΤΕΙΝΟΜΕΝΗΣ ΠΕΡΙΟΧΗΣ ΚΑΤΑΛΥΤΙΚΟΥ ΠΑΡΚΟΥ
Μελετητής	
Αριθμός Σχεδίου	ΤΟΠ.1000.ΚΠ.2
Κλίμακα Σχεδίου	1:1000
Στοιχεία Ηλεκτρονικού Αρχείου	topo_lemnoliigetes_1000_kp_1.dwg
Σύστημα Αναφοράς Υψομετρική Αναφορά	ΕΓΣΑ '87 Μ.Σ.Θ.
Ο ΣΥΝΤΑΞΑΣ / Στοιχεία - Υπογραφή	ΕΓΚΡΙΣΗ ΥΠΗΡΕΣΙΑΣ
Ημερομηνία:	ΙΟΥΝΙΟΣ 2022

ΧΡΗΣΕΙΣ ΓΗΣ

- Η προτεινόμενη οριοθετημένη περιοχή του Καταλυτικού Πάρκου βρίσκεται εντός "προτεινόμενης" περιοχής ΝΑΤΥΡΑ.
- Δεν παρατηρείται αρχαιολογικό ενδιαφέρον ούτε στην παράκτια (χερσαία) περιοχή πλησίον του Καταλυτικού Πάρκου αλλά ούτε και εντός της θαλάσσιας περιοχής αυτού.
- Δεν εντοπίζονται ανθρωπογενείς θαλάσσιες χρήσεις γης εντός της προτεινόμενης οριοθετημένης του Καταλυτικού Πάρκου.

ΕΚΤΑΣΗ ΠΕΡΙΟΧΗΣ ΚΑΤΑΛΥΤΙΚΟΥ ΠΑΡΚΟΥ

Το συνολικό εμβαδό της έκτασης του καταλυτικού πάρκου, όπως αυτό οριοθετείται από τις κορυφές L1, L2, L3, L4, L5, L6, L7 που προτείνονται στο παρόν τοπογραφικό διάγραμμα, προκύπτει από τις συντεταγμένες των κορυφών αυτών ίσο με **162726.79 μ²** ή **0.16 χιλμ²** ή **163 στρέμματα**.

Το μέγιστο βάθος της περιοχής του καταλυτικού πάρκου προκύπτει στα -60 μέτρα.

ΠΑΡΑΤΗΡΗΣΕΙΣ

Οι συντεταγμένες αναφέρονται στο Ελληνικό Γεωδαιτικό Σύστημα Αναφοράς, Ε.Γ.Σ.Α. '87. Η εξάρτηση από το Ε.Γ.Σ.Α. '87 πραγματοποιήθηκε με παρατηρήσεις που λήφθηκαν στις 28/03/2022 με μέθοδο κινήματος εντοπισμού σε πραγματικό χρόνο (Real-Time Kinematic/RTK). Για τις μετρήσεις τριγωνομηνίου χρησιμοποιήθηκε GNSS δέκτης Trimble R4 με ακριβείς μετρήσεις H+/-10mm+1ppm, V+/-20mm+1ppm.

Ελλειμματικές αναφορές: GRS 80 (α = 6378137μ., 1/f = 298.257222101
 Προβολή: Ειδικά Μερκατορική
 Κεντρικός Μεσημβρινός: λ0 = 24° 00' 00" με Κ0 = 0,999600
 Τετμημένη Κεντρικού Μεσημβρινού: +500000.00μ.
 Γεωγραφικό Πλάτος Αναφοράς: 0° 00' 00"

ΥΠΟΥΡΓΕΙΟ ΠΕΡΙΒΑΛΛΟΝΤΟΣ ΚΑΙ ΕΝΕΡΓΕΙΑΣ
 ΘΕΩΡΗΘΗΚΕ ΜΕ ΤΗΝ ΥΠ'ΑΡΙΘ. 115558/2133/23-10-2024 ΠΡΑΞΗ

Η ΠΡΟΪΣΤΑΜΕΝΗ ΤΗΣ ΔΙΝΣΗΣ
 ΤΟΠΟΓΡΑΦΙΚΩΝ ΕΦΑΡΜΟΓΩΝ

ΑΝΔΡΙΑΝΑ ΚΑΤΣΙΝΑ
 ΤΟΠΟΓΡΑΦΟΣ ΜΗΧΑΝΙΚΟΣ
 ANDRIANA KATSIINA
 06/11/2024 15:13

ΚΥΡΙΑΚΟΣ ΠΑΡΑΓΕΩΡΓΙΟΥ
 15.08.2024 10:48

716550

716450

716350

Η απόφαση αυτή να δημοσιευθεί στην Εφημερίδα της Κυβερνήσεως.

Αθήνα, 23 Οκτωβρίου 2024

Οι Υπουργοί

Εθνικής Οικονομίας
και Οικονομικών

ΚΩΝΣΤΑΝΤΙΝΟΣ ΧΑΤΖΗΔΑΚΗΣ

Υφυπουργός Περιβάλλοντος
και Ενέργειας

ΝΙΚΟΛΑΟΣ ΤΑΓΑΡΑΣ